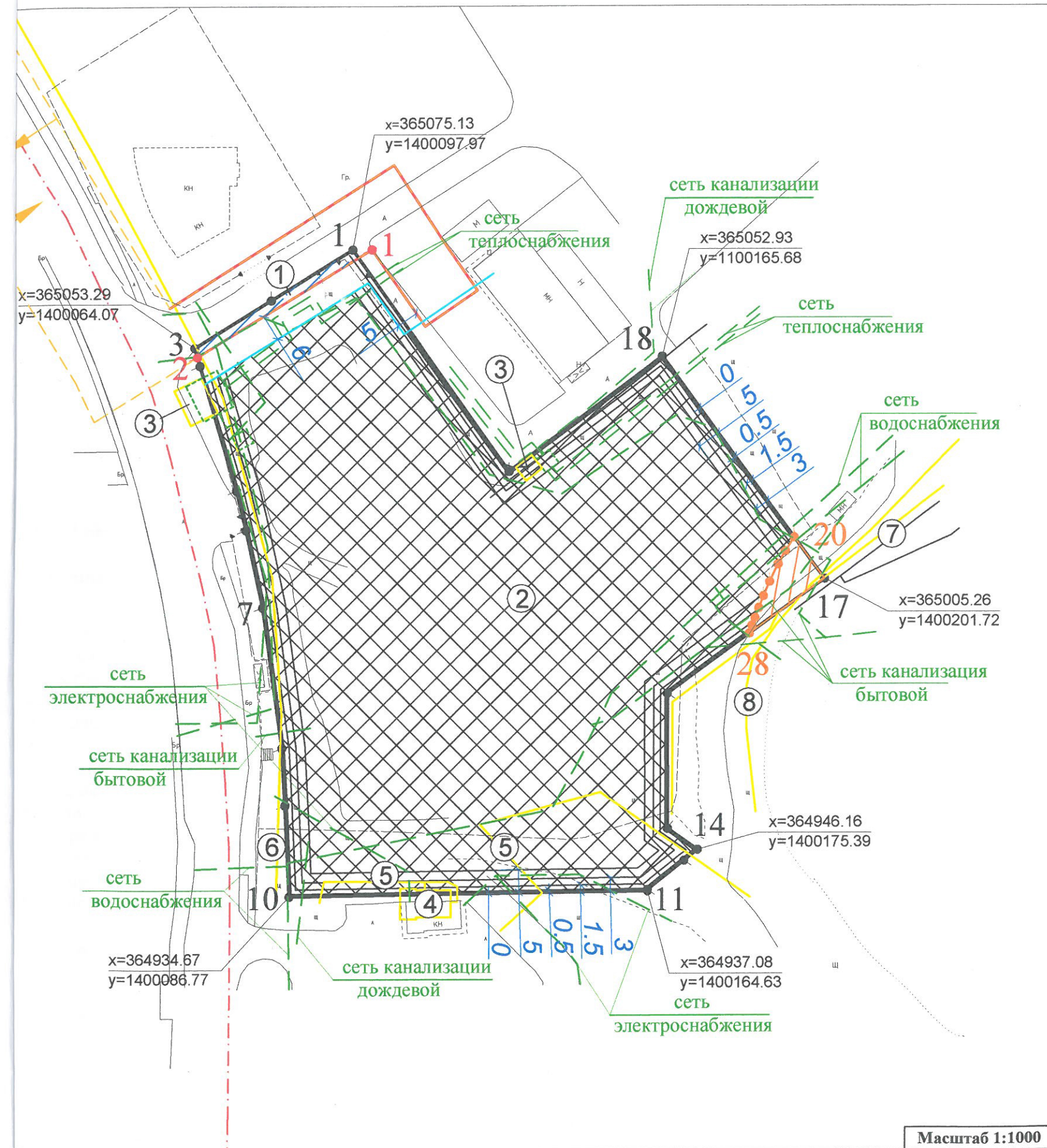
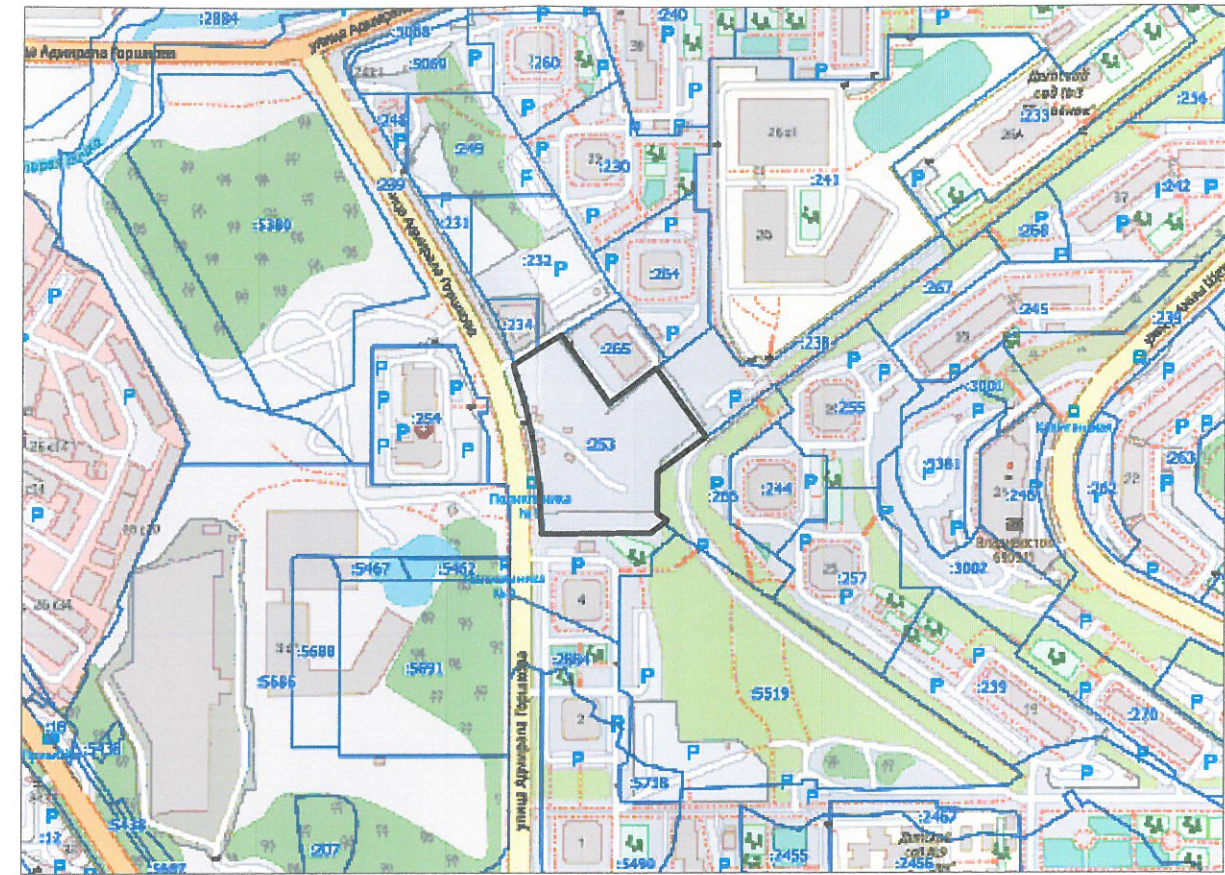













1. Чертеж градостроительного плана земельного участка



Ситуационный план



Условные обозначения:

-  Границы земельного участка
-  Зона планируемого размещения проектируемых линейных объектов в соответствии с утвержденной документацией по планировке территории.
-  Границы, в которых разрешается строительство объектов капитального строительства
-  Границы объектов капитального строительства
-  Номера объектов капитального строительства (зданий, строений, сооружений), расположенных на земельном участке
-  Граница проекта планировки
-  Красные линии
-  Магистральная улица районного значения.
-  Сети инженерно-технического обеспечения
-  Границы зон действия публичных сервитутов
-  Минимальные отступы от границ земельного участка, в пределах которого разрешается строительство объектов капитального строительства
-  Отступ от красных линий